



- mapy w serii:
1. Nad Zalewem Wiślanym (woj. warmińsko-mazurskie)
  2. Warmia i okolice (woj. warmińsko-mazurskie)
  3. Północne Mazury (woj. warmińsko-mazurskie)
  4. Suwałszczyzna i Puszcza Augustowska (woj. podlaskie)
  5. Dolina Biebrzy i Narwi (woj. podlaskie)
  6. Puszcza Białowska i Knyszynska (woj. podlaskie)
  7. **Dolina Bugu (woj. podlaskie i woj. lubelskie)**
  8. Polecie (woj. lubelskie)
  9. Roztocze (woj. lubelskie i woj. podkarpackie)
  10. Pogórze Karpackie (woj. podkarpackie)
  11. Ziemia Sandomierska i Dolina Dolnego Sanu (woj. podkarpackie i woj. świętokrzyskie)
  12. Góry Świętokrzyskie i okolice (woj. świętokrzyskie)



## Łańcuch atrakcji

### Królestwo rowerowe Dolina Bugu



Województwa  
Podlaskie  
i Lubelskie

### Królestwo rowerowe Dolina Bugu

Królestwo Doliny Bugu rozpościera się w południowej części województwa podlaskiego i północnej części województwa lubelskiego. Teren jest niemal płaski, równinny lub falisty. Rzeka leniwie wije się przez ten obszar, a na jej brzegach rozłożyły się malownicze wsie i miasteczka.

Bug stanowi naturalną przeszkodę dla rowerzystów. Na szczęście można skorzystać z dwóch położonych na szlaku przepraw promowych. Pierwszy z promów kursuje z Mielnika na prawym brzegu rzeki do



lewobrzeżnego Zabuzą, skąd trasa łącznikowa, przez Serpelicę, pozwala powrócić na główną trasę. Alternatywą jest skorzystanie z przeprawy pomiędzy prawobrzeżnym podlaskim Niemirowem a lewobrzeżnym, należącym już do Lubelskiego Gnojnem. Warto jednak wcześniej (w Mielniku) upewnić się, czy przeprawa promowa jest czynna.

Na trasie zachowało się wiele śladów wielokulturowej przeszłości tych ziem. Przemierzając szlak, napotkać można świątynie, sanktuaria oraz cmentarze różnych wyznań i religii. Koniecznie należy odwiedzić Świętą Górę

Grabarkę – najważniejsze miejsce kultury wyznawców prawosławia w Polsce. Na uwagę zasługują również Mielnik z Górą Zamkową i odkrywkową kopalnią kredy, Drohiczyn – pierwsza stolica Podlaskiego, oraz bunkry z tak zwanej linii Mołotowa.



miejscowości.

Ciekawą miejscowością w Lubelskiem jest Janów Podlaski, gdzie miłośnicy są słynna na cały świat stadnina koni. Ważnym węzłem komunikacyjnym jest niewielka miejscowość Terespol, w którego pobliżu znajdują się forty Twierdzy Brzeskiej. Na południe od Terespoli godne szczególnej uwagi są sanktuaria w Kodniu, Jabłecznej i neounicka drewniana cerkiew w Kostołotach. Bardzo malowniczy jest także kompleks drewnianej zabudowy wsi Hanna oraz miasteczko Sławatycze.

Trasa w całości biegnie szosami o raczej niskim natężeniu ruchu drogowego. Jest atrakcyjna dla osób obok jazdy rowerem lubiących również zwiedzać zabytki i ciekawe miejscowości.



Odwiedź stronę [www.greenvelo.pl](http://www.greenvelo.pl) i sprawdź, jakie możliwości daje Ci Wschodni Szlak Rowerowy. Portal to największy przewodnik rowerowy po Polsce Wschodniej. Dzięki niemu poznasz przebieg szlaku, a także innych tras w jego najbliższej okolicy, odkryjesz atrakcje turystyczne oraz zlokalizujesz obiekty noclegowe i gastronomiczne.

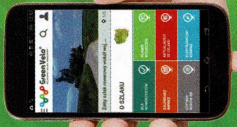
Zanim wyruszysz, w kilku prostych krokach stwórz plan swojego pobytu z intuicyjnym planerem wycieczek. Aktualności, kalendarz imprez oraz newsletter pozwolą Ci śledzić różne wydarzenia i nowości na szlaku.

### Aplikacja mobilna

Wszystkie niezbędne w podróży informacje znajdziesz w dostępnej dla trzech platform (Android, iOS, Windows Phone) aplikacji mobilnej szlaku Green Velo.

Dzięki niej wyszukasz atrakcje turystyczne, obiekty noclegowe, gastronomiczne i MOR-y. Sprawdzisz listę szlaków w najbliższej okolicy. Nie musisz martwić się o zasięg – najważniejsze informacje dostępne są w trybie offline.

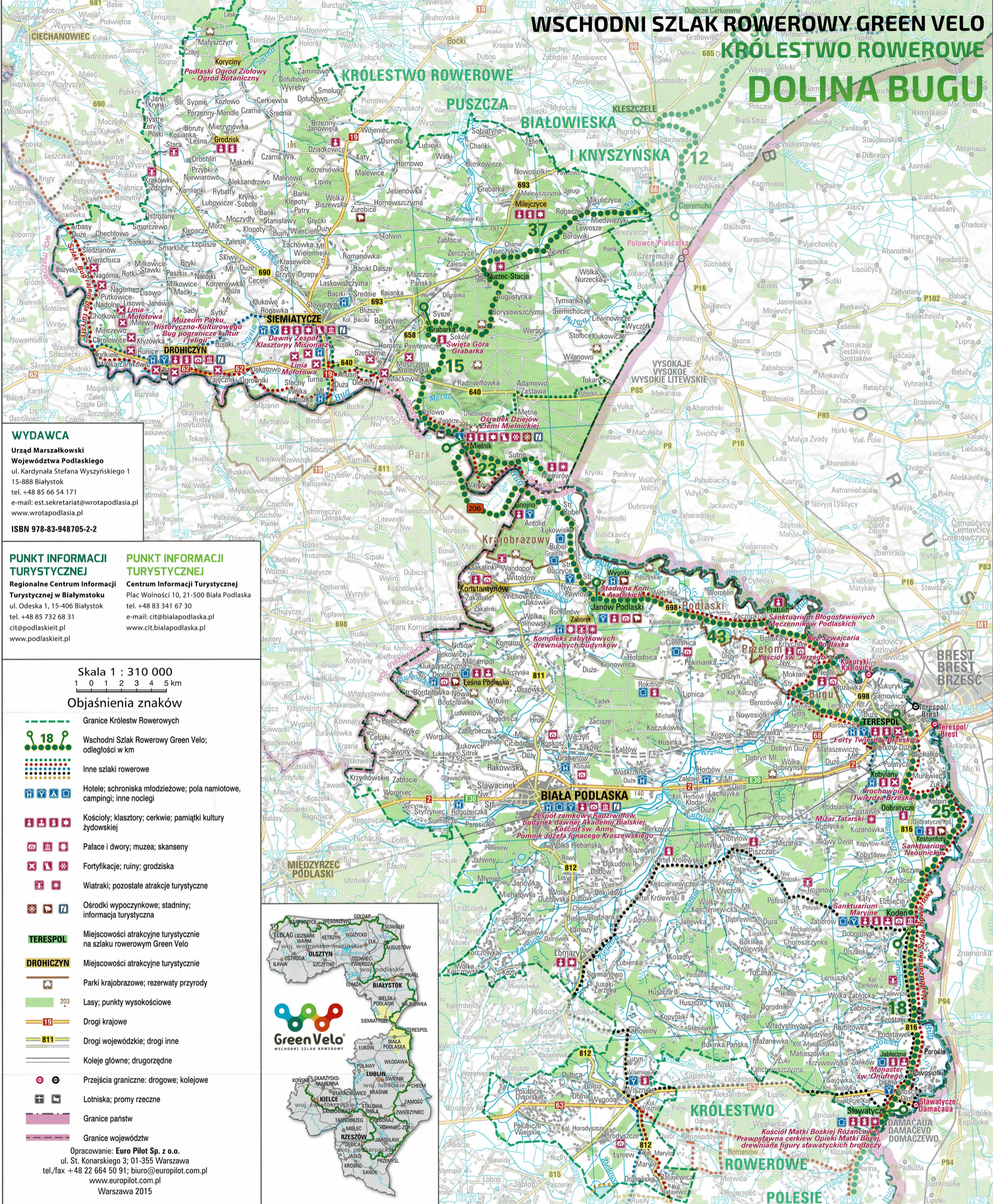
Aplikacja umożliwi Ci zapisywanie na bieżąco przebiegu Twojej wycieczki. Możesz też zaplanować przyszłe trasy – wybierz na mapie punkty, a system automatycznie wskaże najwygodniejszą drogę.



# WSCHODNI SZŁAK ROWEROWY GREEN VELO

## KRÓLESTWO ROWEROWE

## DOLINA BUGU




**WYDAWCA**  
 Urząd Marszałkowski  
 Województwa Podlaskiego  
 ul. Kardynała Stefana Wyszyńskiego 1  
 15-888 Białystok  
 tel. +48 85 66 54 171  
 e-mail: es.sekretariat@wrotapodlasia.pl  
 www.wrotapodlasia.pl  
 ISBN 978-83-948705-2-2

**PUNKT INFORMACJI TURYSTYCZNEJ**  
 Regionalne Centrum Informacji Turystycznej w Białymstoku  
 ul. Odeska 1, 15-406 Białystok  
 tel. +48 85 732 68 31  
 cit@podlaskieit.pl  
 www.podlaskieit.pl

**PUNKT INFORMACJI TURYSTYCZNEJ**  
 Centrum Informacji Turystycznej  
 Plac Wolności 10, 21-500 Biała Podlaska  
 tel. +48 83 341 67 30  
 e-mail: cit@bialapodlaska.pl  
 www.cit.bialapodlaska.pl

Skala 1 : 310 000  
 1 0 1 2 3 4 5 km

- Objaśnienia znaków**
- Granice Królestw Rowerowych
  - Wschodni Szlak Rowerowy Green Velo; odległości w km
  - Inne szlaki rowerowe
  - Hotele; schroniska młodzieżowe; pola namiotowe, campingi; inne noclegi
  - Kościoły; klasztory; cerkwie; pamiątki kultury żydowskiej
  - Pałace i dwory; muzea; skanseny
  - Fortyfikacje; ruiny; grodziska
  - Wiatrak; pozostałe atrakcje turystyczne
  - Ośrodki wypoczynkowe; stadniny; informacja turystyczna
  - TERESPOL** Miejscowości atrakcyjne turystycznie na szlaku rowerowym Green Velo
  - DROHICZYN** Miejscowości atrakcyjne turystycznie
  - Parki krajobrazowe; rezerваты przyrody
  - Lasy; punkty wysokościowe
  - Drogi krajowe
  - Drogi wojewódzkie; drogi inne
  - Koleje główne; drugorzędne
  - Przejścia graniczne: drogowe; kolejowe
  - Lotniska; promy rzeczne
  - Granice państw
  - Granice województw
- Opracowanie: Euro Pilot Sp. z o.o.  
 ul. St. Konarskiego 3; 01-355 Warszawa  
 tel./fax +48 22 664 50 91; biuro@europilot.com.pl  
 www.europilot.com.pl  
 Warszawa 2015



● punkty węzłowe łączące szlak Green Velo z innymi szlakami rowerowymi

▬ inne szlaki rowerowe współbieżne ze szlakiem Green Velo